



КАРАР

31 март 2026 йыл

№ 23

ПОСТАНОВЛЕНИЕ

31 марта 2026 года

О внесении изменений в «Проект межевания территории части кадастрового квартала 02:47:110321 в районе земельного участка с кадастровым номером 02:47:110321:640 в административных границах сельского поселения Михайловский сельсовет муниципального района Уфимский район Республики Башкортостан» в части земельных участков с кадастровыми номерами 02:47:110321:568, 02:47:110321:529

В соответствии со ст. 45, 46 Градостроительного кодекса Российской Федерации, рассмотрев обращения гр. Никитина О.В. (вх. №113-З от 23.03.2026г.),

ПОСТАНОВЛЯЮ:

1. Разрешить внесение изменений в «Проект межевания территории части кадастрового квартала 02:47:110321 в районе земельного участка с кадастровым номером 02:47:110321:640 в административных границах сельского поселения Михайловский сельсовет муниципального района Уфимский район Республики Башкортостан» в части земельных участков с кадастровыми номерами 02:47:110321:568, 02:47:110321:529, ориентировочной площадью 19,53 га.

2. Обязать заказчика:

2.1. до начала проектирования выполнить в установленном порядке в полном объеме инженерно-геодезические изыскания;

2.2. предоставить на рассмотрение в Управление архитектуры и градостроительной деятельности администрации муниципального района Уфимский район Республики Башкортостан разработанные и согласованные в установленном порядке проект межевания в течение одного года со дня принятия настоящего постановления;

2.3. в целях формирования Государственной информационной системы обеспечения градостроительной деятельности Республики Башкортостан (ГИСОГД РБ) в соответствии с распоряжением Правительства Республики Башкортостан от 14 января 2019 от №10-р, предоставить в Управление архитектуры и градостроительной деятельности администрации муниципального района Уфимский район Республики Башкортостан один экземпляр отчетов о выполненных инженерных изысканиях и документации по планировке территории (в том числе в электронном виде) в целях формирования информационной системы обеспечения градостроительной деятельности (ИСОГД).

В соответствие с пунктами 25, 27, 28 Постановления правительства РФ от 13.04.2020 №279 «Об информационном обеспечении градостроительной деятельности»:

Текстовые сведения, документы, материалы для размещения в информационной системе предоставить в формате PDF (либо в форматах DOC, DOCX, TXT, RTF, XLS, XLSX, ODF, XML);

Растровую модель предоставить в формате JPEG (либо в форматах TIFF, IDF или PDF) вместе с файлом о географической информации в форматах MID/MIF, TAB, SHP, SXF, QGS;

Векторную модель предоставить в формате IDF (либо в форматах XML, GML, MID/MIF, TAB, SHP, QGS, SXF) вместе с файлами описания RSC.3.

В соответствии с Приказом № 48/2 от 27.11.2023 «Об утверждении технических требований к формату и структуре документации по планировке территории, представляемой для размещения в государственной информационной системе обеспечения градостроительной деятельности Республики Башкортостан», материалы документации по планировке территории (далее соответственно – ДПТ) направляются в электронной форме в следующих форматах:

- текстовые материалы в одном из следующих форматов – PDF, DOC, TXT, XML;
- графические материалы в форме векторной модели в формате – IDF.

2.4. в соответствии с п. 10, п. 33 Постановления Правительства Российской Федерации от 31 декабря 2015 № 1532 «Об утверждении Правил предоставления документов, направляемых или предоставляемых в соответствии с частями 1, 3 - 10, 12 - 13.3, 15 - 15.4 статьи 32 Федерального закона «О государственной регистрации недвижимости» в федеральный орган исполнительной власти (его территориальные органы), уполномоченный Правительством Российской Федерации

на осуществление государственного кадастрового учета, государственной регистрации прав, ведение Единого государственного реестра недвижимости», Приказом Федеральной службой государственной регистрации, кадастра и картографии от 25.12.2023 № П/0554 «О размещении на официальном сайте Федеральной службы государственной регистрации, кадастра и картографии в информационно телекоммуникационной сети «Интернет» XML-схем, используемых для формирования документов, карты (плана) объекта землеустройства в формате XML, направляемых в форме электронных документов в орган регистрации прав органами государственной власти, органами местного самоуправления в порядке межведомственного информационного взаимодействия, в части сведений о границах, зонах, территориях, для внесения в реестр границ ЕГРН», в целях информационного взаимодействия с органом регистрации прав для внесения сведений в единый государственный реестр недвижимости необходимо предоставить документы с использованием XML-схемы interact_entry_boundaries_v02.xsd, в формате interact_entry_boundaries_*.xml».

3. Предупредить заказчика:

3.1. проектирование и строительство конкретных объектов производится в соответствии с Правилами землепользования и застройки сельского поселения Михайловский сельсовет муниципального района Уфимский район Республики Башкортостан после разработки и утверждения проекта межевания территории в установленном порядке;

3.2. в случае невыполнения пункта 2.1., 2.2., 2.3., 2.4. настоящее постановление утрачивает силу.

4. Опубликовать данное постановление в газете «Уфимские Нивы» и разместить на официальном сайте администрации сельского поселения Михайловский сельсовет муниципального района Уфимский район Республики Башкортостан в сети «Интернет».

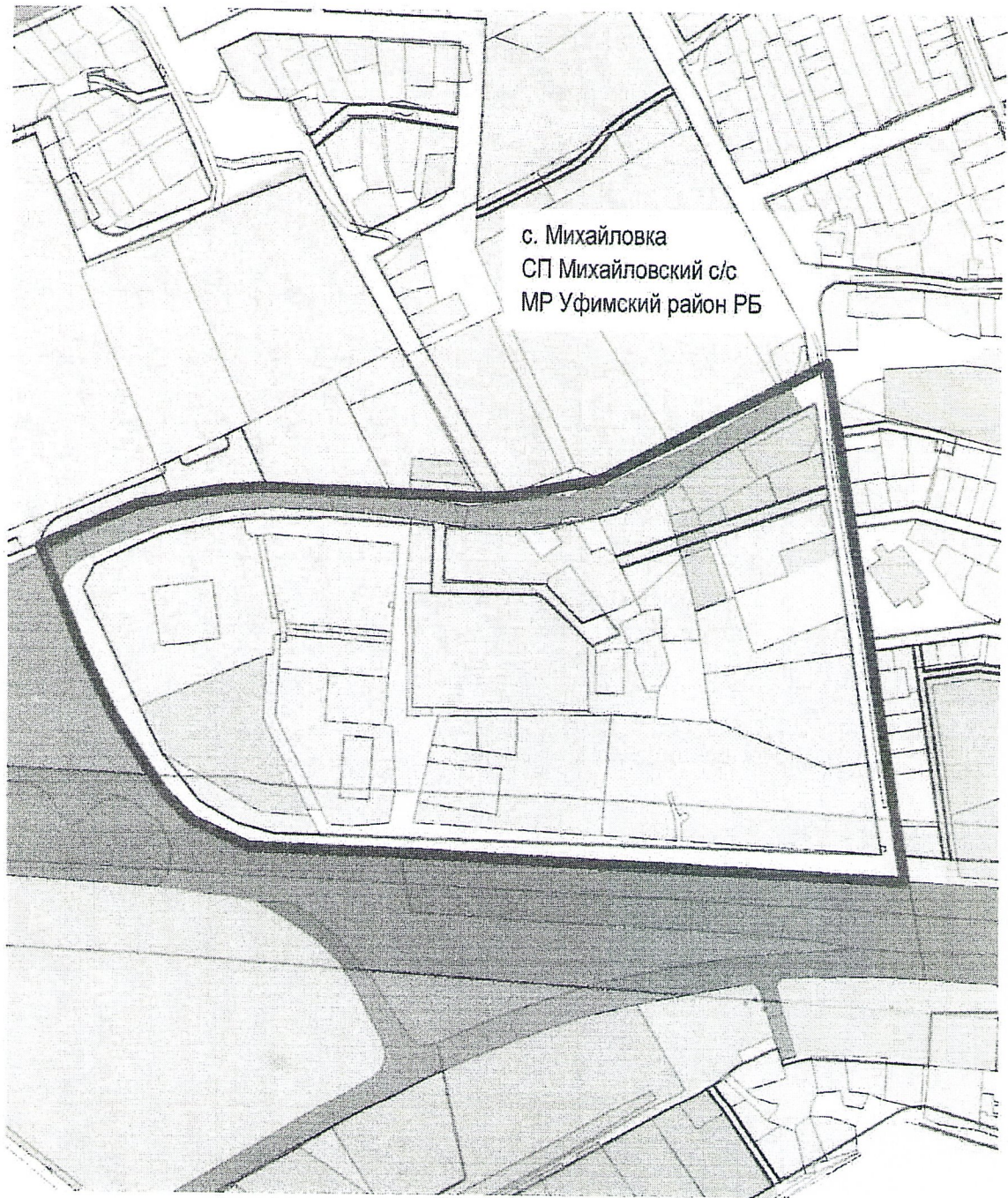
5. Контроль за исполнением настоящего постановления оставляю за собой.

Глава сельского поселения






Р.Н. Мирхайдаров

СХЕМА РАЗМЕЩЕНИЯ ОБЪЕКТА



————— — Границы территории проектирования

Управление архитектуры и градостроительной деятельности Администрации МР Уфимский район РБ МКУ «Управление землеустройства, архитектуры и строительства МР Уфимский район РБ»	Приложение к постановлению главы СП Михайловский сельсовет МР Уфимский район Республики Башкортостан			Заказчик: Никитин О.В.		
	Должность	Подпись	Дата	Фамилия		
	Заместитель главы Администрации		30.03.26	А.А. Попов	Масштаб	Произв.
	ГИП		27.03.26	М. Шатунина	Лист	
Исполнитель		27.03.26	В.Ю. Мусин	Листов		